

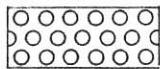
# PR BIGNASCO

Dipartimento dell'Ambiente  
ESAME PRELIMINARE  
secondo art. 2 cpv. 2 RALE

Dipartimento dell'ambiente  
SEZIONE PIANIFICAZIONE URBANISTICA  
*ing. G. Borsello*

## PIANO DEL PAESAGGIO


Data	: 10 marzo 1981	ING. P. BORELLA via Circonvallazione 4 / 6952 CANOBBIO
Scala	: 1 : 1000	
Dim.	: 63 x 126	



ZONA FORESTALE



ZONA AGRICOLA



ZONA SENZA DESTINAZIONE SPECIFICA



ZONA PERICOLOSA



CORSI D'ACQUA



ZONA DI PROTEZIONE DEL PAESAGGIO



MONUMENTI NATURALI



MONUMENTI CULTURALI



PUNTI DI VISTA




PERCORSI PEDONALI



SENTIERI



STRADA DI PR



STRADA AGRICOLA E RT



POSTEGGI PUBBLICI



PIAZZE



ATTREZZATURE ED EDIFICI D'INTERESSE PUBBLICO

