




















Scala 1: 1'000

PIANO DELLE ZONE

PLANIDEA S. A. - PIANIFICAZIONE URBANISTICA E STUDI AMBIENTALI
Pierino Borella e Sergio Rovelli urbanisti, ingg. dipl. ETH
Via Campagna 22, CH-6952 CANONICO, Tel. ++41 (0)91 941 92.25, fax 941 71.44
www.planidea.ch, e-mail: info@planidea.ch, studio.associato: ing. S. Lepori

PLAN
IDEA

-  NV zona nucleo del villaggio
-  R3 zona residenziale semi-intensiva
-  R2 zona residenziale semi-estensiva
-  ARIN zona artigianale-industriale
-  ZS zona speciale
-  MI zona di mantenimento degli insediamenti
-  AP-CP zona per attrezzature e costruzioni di interesse pubblico
-  territorio fuori dalle zone edificabili
-  strada di PR
-  strada agricola e RT
-  percorso pedonale
-  sentiero
-  P posteggio pubblico
-  PZ piazza
-  area forestale
-  monumenti culturali
-  monumenti naturali
-  punti di vista
-  linea di arretramento

